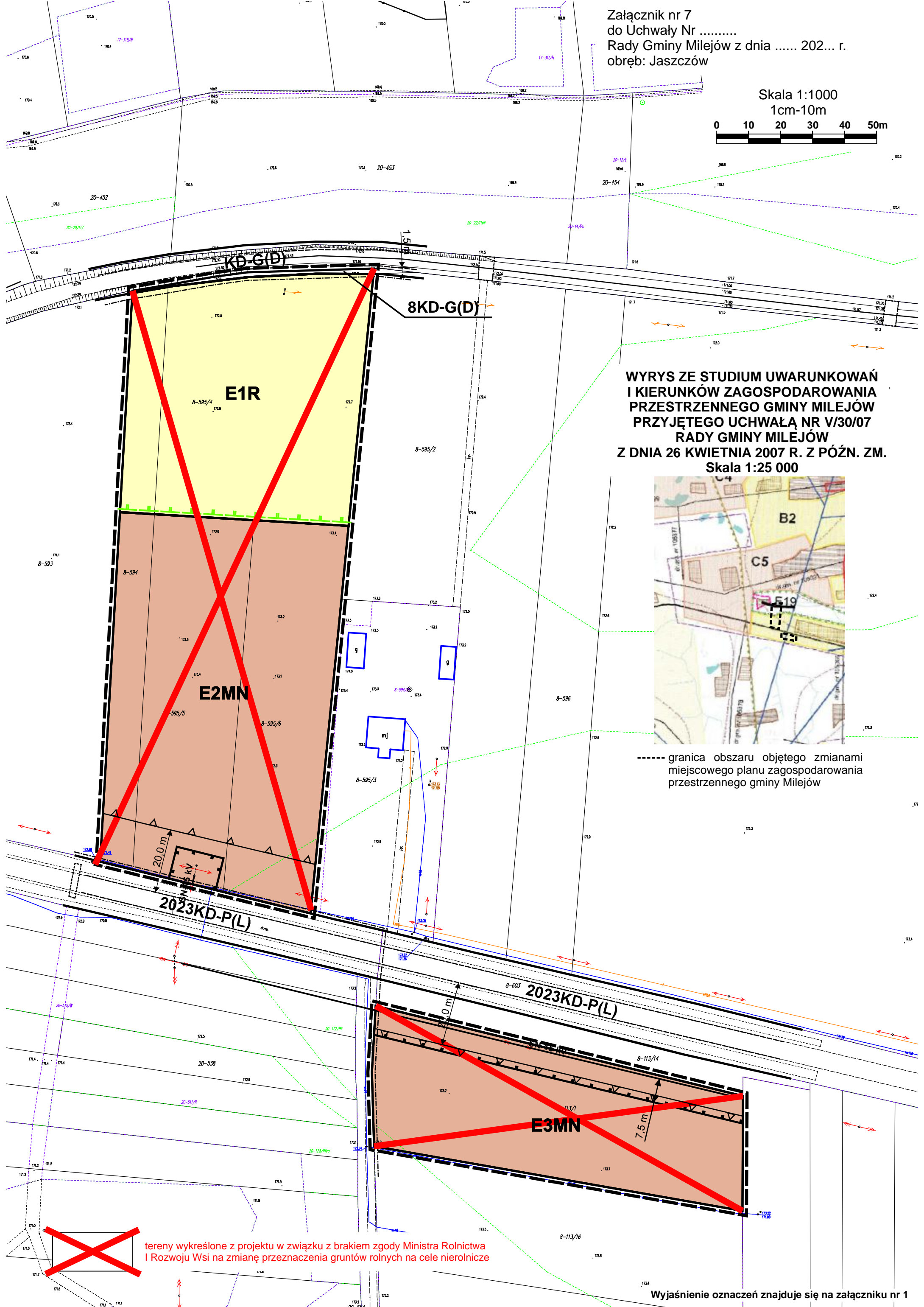
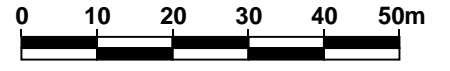
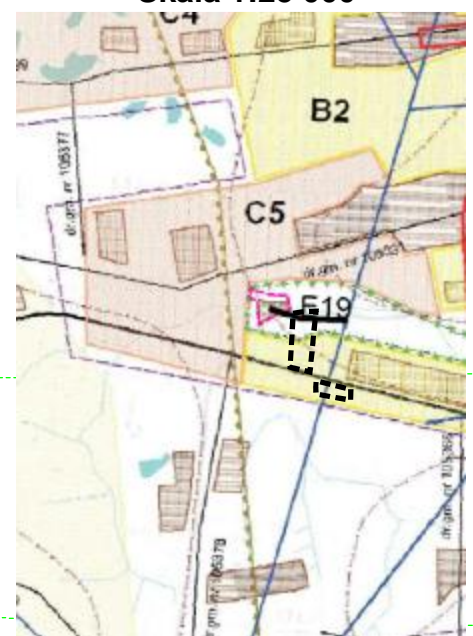


Załącznik nr 7
do Uchwały Nr
Rady Gminy Milejów z dnia 202... r.
obręb: Jaszczów

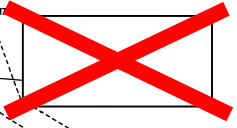
Skala 1:1000
1cm-10m



**WYRYS ZE STUDIUM UWARUNKOWAŃ
I KIERUNKÓW ZAGOSPODAROWANIA
PRZESTRZENNEGO GMINY MILEJÓW
PRZYJĘTEGO UCHWAŁĄ NR V/30/07
RADY GMINY MILEJÓW
Z DNIA 26 KWIECZNIA 2007 R. Z PÓŻN. ZM.
Skala 1:25 000**



----- granica obszaru objętego zmianami
miejscowego planu zagospodarowania
przestrzennego gminy Milejów

 tereny wykreślone z projektu w związku z brakiem zgody Ministra Rolnictwa
I Rozwoju Wsi na zmianę przeznaczenia gruntów rolnych na cele nierolnicze

Wyjaśnienie oznaczeń znajduje się na załączniku nr 1